Prijatelji rekreacije, objavljamo obvestilo za:

Gozdni tek okoli Ajdovščine

Organizator: ŠD Partizan Dolsko, TD Dol pri Ljubljani, TSK Jub Dol pri Ljubljani

Datum: 22. april 2012
ob 10:00 na 11 km
ob 10:10 na 6 km
ob 10:20 na 2.5 km

Proga: 11 km, 6 km, 2.5 km

Kategorije: moška in ženska

Start in cilj: RC Korant nad Dolom pri Ljubljani, http://td.dol.si/index.php/korant

Prijavnina: brez

Merjenje časa: ročno

Topli napitek: čaj

Razglasitev časov: po prihodu zadnjega tekača oz. ob 11:30

Informacije:

GSM: 031/65-78-41, Jernej Rebolj
Internet: www.dol.si/sddolsko
www.facebook.com/sddolsko

Zahtevnost:

Proga je **zahtevna** – po konfiguraciji in orientaciji. Krajša kroga sta speljana po poteh, ki so dobro uhojene in v veliki večini prevozne, pentlje daljšega teka so speljane po na novo očiščenih poteh, ki so mestoma ožje, koreninaste in zasute z listjem.

Opis najdaljše proge:

Proga poteka večinoma po gozdnih poteh, del od Žlebiča do cilja je makadamski. Profil proge je valovit. Proga se prične na RC Korant in se usmeri proti zahodu do kapelice Kreveljca, kjer se spustimo skoraj do naselja Zaboršt. Največjo višinsko razliko je potrebno premagati od vznožja Videmskega hriba do vrha Ajdovščine (180 m). Mimo Ajdovščine se usmerimo proti severu in tečemo po slemenu pod daljnovodi – od tu je prelep pogled na Kamniško-Savinjske Alpe – sledi spust (100 m) proti Ihanski strani, sledi obrat in vzpon nazaj na severno pobočje Ajdovščine, od koder se usmerimo proti vzhodu, pri Mlaki naredimo pod Velikim vrhom zanko in se pri Žlebiču spustimo (90 m) do centra Korant, kjer je cilj krožne proge.

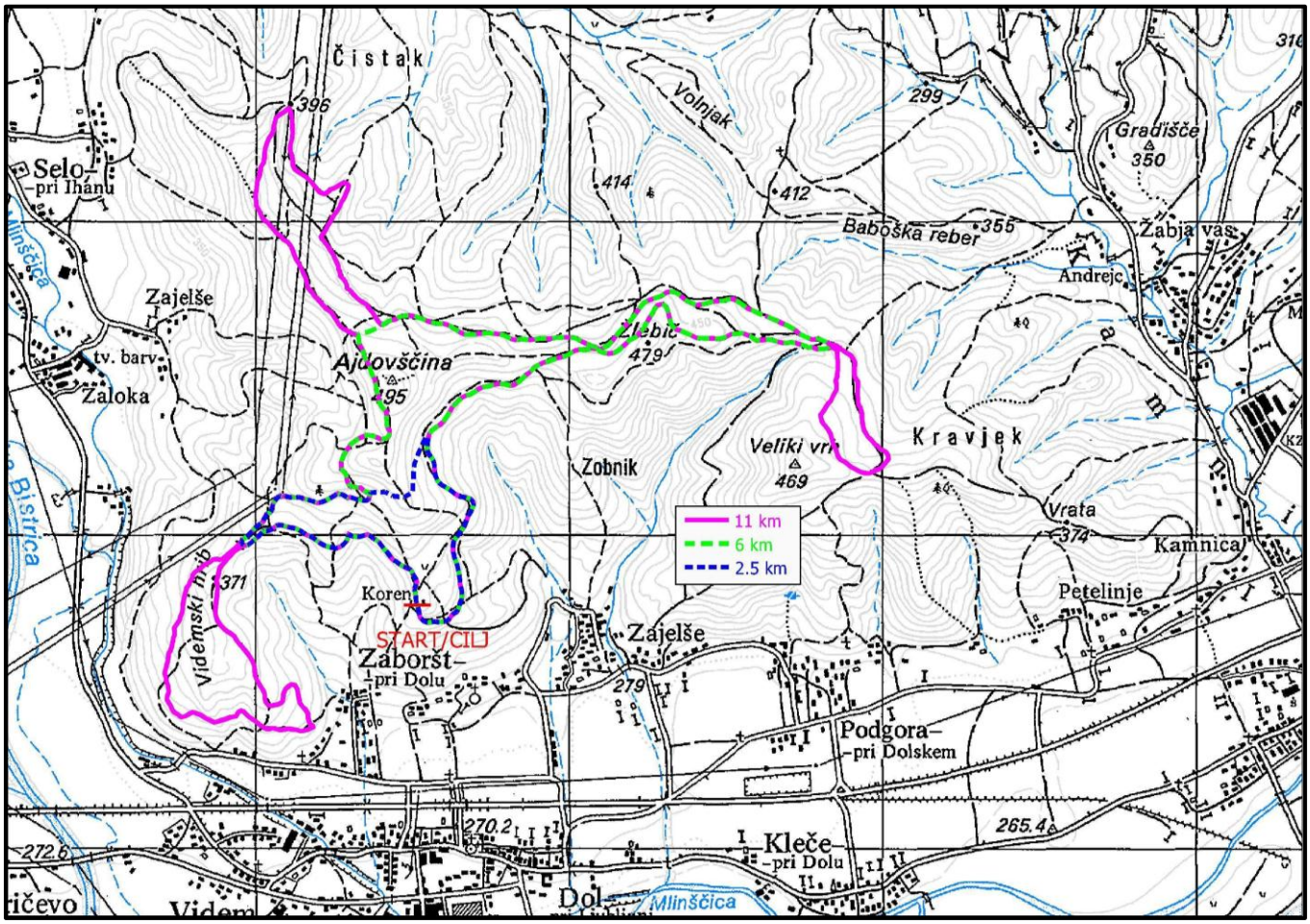

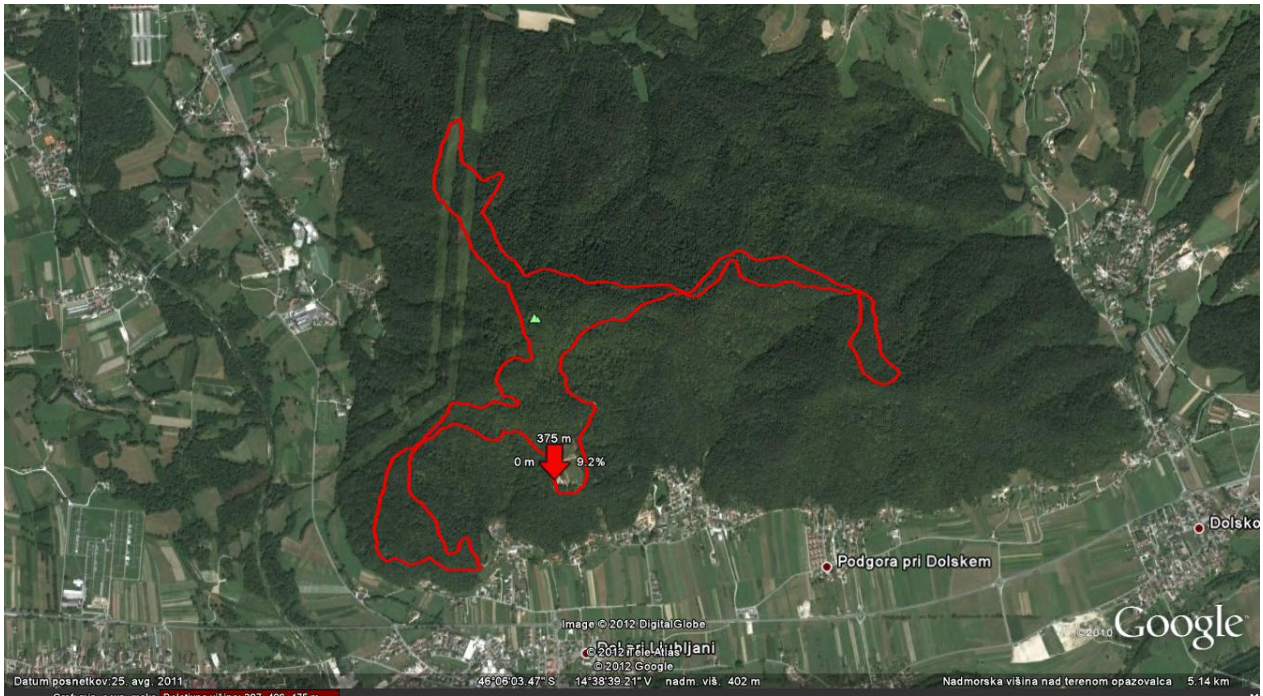
375 m
0 m
9.2%
Podgora pri Dolskem
Dolsko
Image © 2012 DigitalGlobe
© 2012 Tele Atlas
© 2012 Google
Dol pri Ljubljani
©2010 Google
Datum posnetkov: 25. avg. 2011
46°05'03.47" S 14°38'39.21" V nadm. viš. 402 m
Nadmorska višina nad terenom opazovalca 5.14 km

Graf: min, povp, maks: Relativna višina: 297, 406, 475 m
Skupni obseg: Razdalja: 10.9 km
Višinska razlika vzpona/spusta: 508 m, -508 m
Najv. strmina: 22.5%, -33.9%
Povpr. strmina: 8.7%, -8.6%
475 m
450 m
425 m
400 m
375 m
350 m
325 m
297 m
375 m
9.2%
0 m
1 km
2 km
3 km
4 km
5 km
6 km
7 km
8 km
9 km
10 km
10.9 km

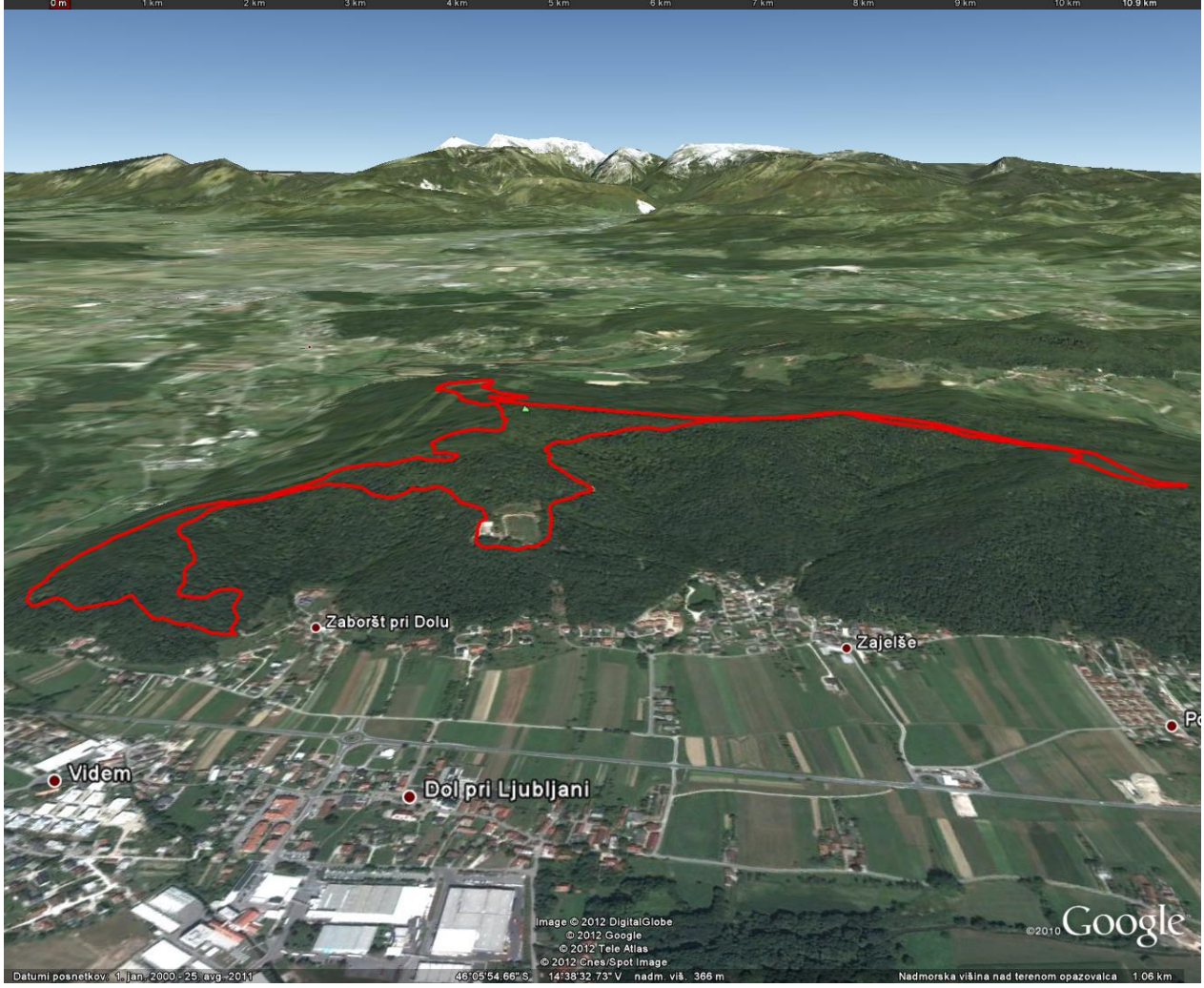
Zaboršt pri Dolu
Žajelše
Videm
Dol pri Ljubljani
Image © 2012 DigitalGlobe
© 2012 Google
© 2012 Tele Atlas
© 2012 Cnes/Spot Image
©2010 Google
Datumi posnetkov: 1. jan. 2000 - 25. avg. 2011
46°05'54.66" S 14°38'32.73" V nadm. viš. 366 m
Nadmorska višina nad terenom opazovalca 1.06 km